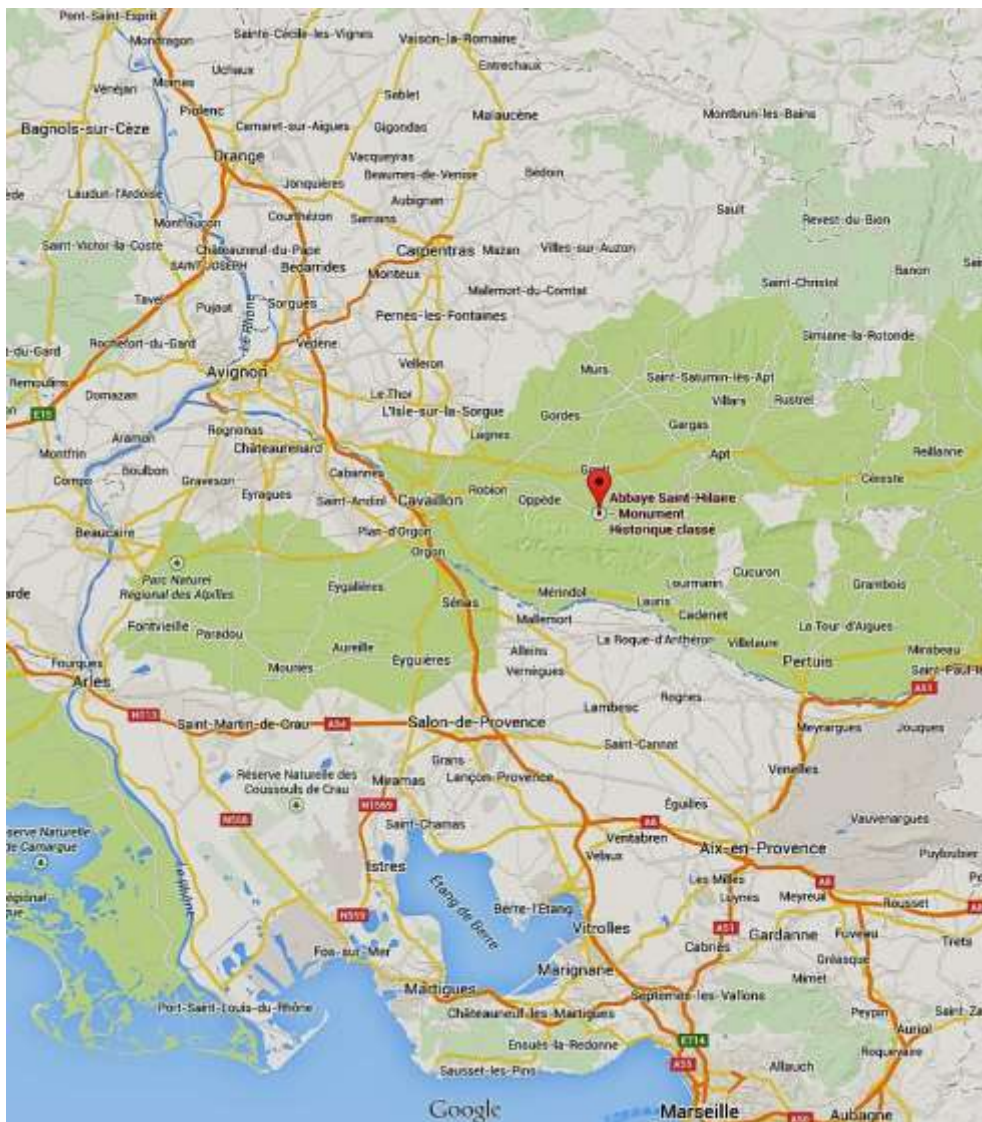


# Abbaye Saint-Hilaire, témoin de l'invisible

Monument historique classé, privé, des XII<sup>e</sup> et XIII<sup>e</sup> siècles



Rejoignez l'Association des Amis de Saint-Hilaire !

[ici](#)

## Visites libres



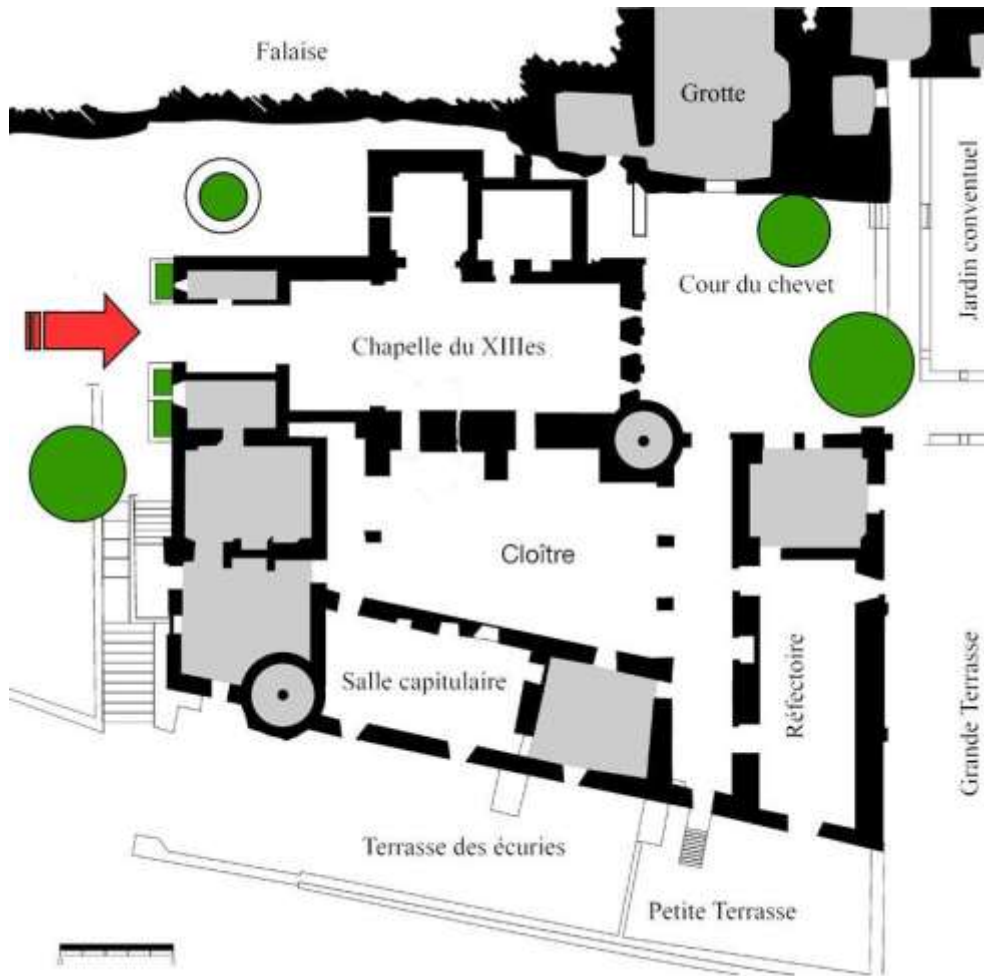
Bâtiment conventuel carme des XIIe et XIIIe siècles, privé, classé monument historique ainsi que ses terrasses et l'ermitage troglodytique (Ve siècle?), qui accueille les visiteurs en visite libre.

- Adresse :  
2950, route de Lacoste  
84560 Ménerbes
- Ouverture :
  - tjl, de Pâques (1<sup>re</sup> Zone) au 11 novembre : 10h00/18h00
  - vacances scolaires de Noël : 10h00/18h00
- Tarif 2024 :  
4,00 € par personne, -18 ans : gratuit

### Point Info Tourisme

- La Poste  
119, avenue Marcelin Poncet  
84560 Ménerbes
- Fermeture : lundi
- Ouverture :
  - mardi au vendredi : 9h00/12h00 - 13h30/17h00
  - samedi : 9h00/12h00
- Tél. : +33 (0)4 90 72 21 80
- Courriel : [florence.payer@paysapt-luberon.fr](mailto:florence.payer@paysapt-luberon.fr)

## Visites guidées



Sur demande préalable, en français, anglais

- Renseignements : [hilaire84@orange.fr](mailto:hilaire84@orange.fr)

## Aides à la visite

- Guides imprimés : français, anglais, allemand, espagnol, flamand et italien
- QR codes sur l'ensemble du site.



## Accueil des personnes handicapées

### Personnes en situation de handicap moteur

Compte tenu de la présence de marches dans la chapelle, la salle capitulaire et le réfectoire, les personnes à mobilité réduite se déplaçant à l'aide d'un fauteuil roulant doivent être accompagnées dans leur déplacement avec l'assistance d'une tierce personne.

### Personnes non voyantes et malvoyantes

Compte tenu de la présence de marches dans la chapelle, la salle capitulaire, le réfectoire et les terrasses, les personnes déficientes visuelles doivent être accompagnées dans leur déplacement avec l'assistance d'une tierce personne.

### Personnes sourdes ou malentendantes

Dans le vestibule de la chapelle, les personnes déficientes auditives bénéficient de guides imprimés en français, anglais, italien, flamand, allemand et de QR codes sur l'ensemble du site.

### Personnes présentant une déficience intellectuelle

Selon le degré d'autonomie et notamment les difficultés à se repérer dans l'espace, ces personnes doivent être accompagnées dans leur déplacement sous le contrôle d'une tierce personne.

## WIFI

Avec le concours financier de l'Association des Amis de Saint-Hilaire, a été mis en place en 2014, un réseau WIFI avec accès unique au site Internet de l'abbaye (abbaye-saint-hilaire-vacluse.com), permettant aux visiteurs de se connecter\* librement, sans code et gratuitement avec leur téléphone mobile ou leur tablette, aux QR codes implantés sur le site.

\* Ce réseau ne permet pas l'accès à l'Internet public (Web, messagerie).



## QR codes

Des QR Codes ont été implantés à différents endroits de l'abbaye afin d'apporter un contenu ciblé, riche en informations (texte, photos, sons, vidéos) à tous les visiteurs et touristes disposant de smartphones (iOS, Android, Blackberry, Windows Mobile) équipés d'un lecteur de QR code.


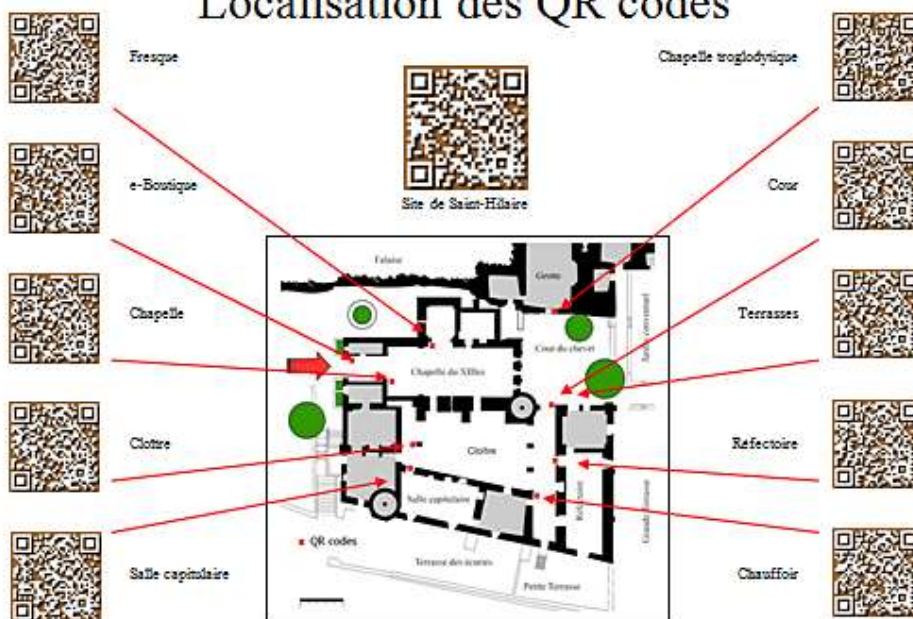




# S A I N T - H I L A I R E

Monument historique classé - Propriété privée

## Localisation des QR codes



Téléchargez le lecteur **i-nigma** en saisissant cette adresse sur votre téléphone : [www.i-nigma.mobi](http://www.i-nigma.mobi)

Vérifiez que le QR code apparaît complètement et qu'il est bien centré dans votre écran.  
Vérifiez que la luminosité est suffisante pour que l'application puisse reconnaître le QR code.



SAINT-HILAIRE - 84560 MENERBES - FRANCE - Internet : [abbaye-saint-hilaire-vauluse.com](http://abbaye-saint-hilaire-vauluse.com)

Pour agrandir le document, cliquer [ici](#)

Le lecteur i-nigma (3Gvision) compatible : iOS, Android, Blackberry, Windows Mobile, est un des lecteurs les plus performants. Très rapide, il est également très efficace sur les codes designés. Vous pouvez le télécharger sur votre smartphone [ici](#)



## Parcours pédestre

L'abbaye Saint-Hilaire ne saurait s'apprécier à sa juste valeur sans effectuer le parcours pédestre qui emprunte le chemin qui contourne celle-ci par le sud (flèches bleues - parcours d'environ 15 min mentionné dans le guide Provence 2012 du Michelin). À la sortie de la chânaie, la perspective d'ensemble des bâtiments conventuels, ancrés dans l'éperon des murailles bastionnées de ses terrasses est vraiment exceptionnelle !



## Accès à Saint-Hilaire en période estivale

Dans le cadre de la prévention du risque lié au feu de forêt, pendant la période estivale du 15 juin au 15 septembre, l'accès à l'abbaye peut être limité, voire interdit, en fonction des conditions météorologiques.

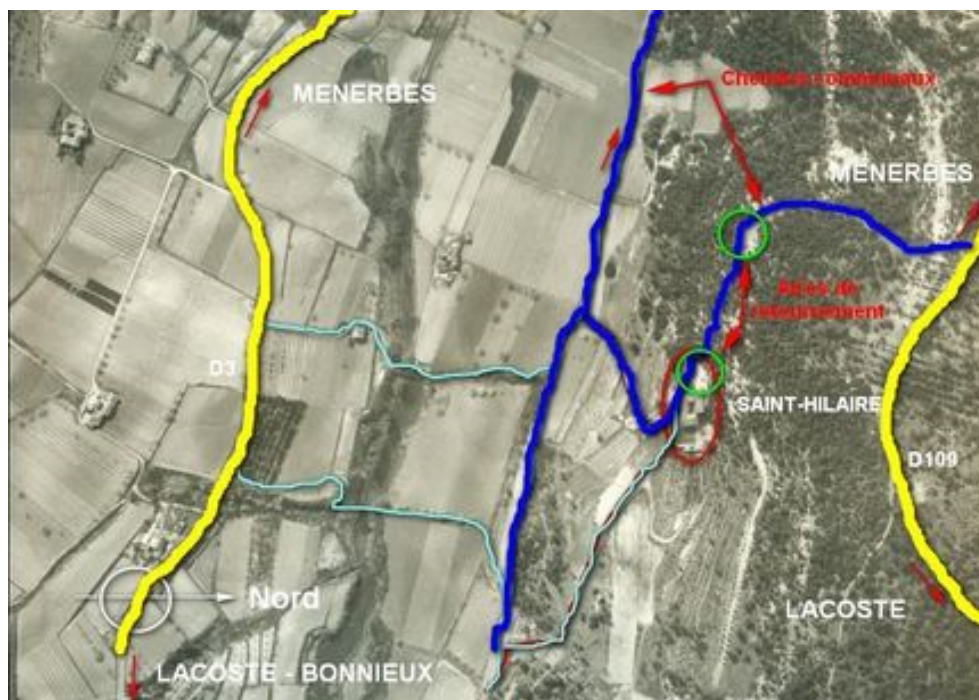
► Carte des massifs forestiers du Vaucluse

[ici](#)

Comment connaître l'information ?

- Soit par une carte informative sur les possibilités d'accès (publiée chaque jour, avant 19h00, pour la journée du lendemain), cliquez [ici](#)
- Soit par téléphone : +33 (0)4 28 31 77 11

## Voies d'accès et d'évacuation à Saint-Hilaire



Éloignez-vous de la zone d'incendie et des fumées en veillant à ne pas rester dans l'axe de propagation, si vous êtes surpris par les fumées, respirez à travers un linge humide, et rejoignez l'un des chemins indiqués sur ce plan :

## ATTENTION !

Il est rappelé à chacun, qu'en toutes circonstances, la prudence est de mise à l'intérieur des massifs forestiers, et les règles suivantes doivent être scrupuleusement respectées :

- ne pas fumer ;
- ne jamais allumer de feu ;



- en cas d'incendie, contacter le 18 ou le 112 et indiquez votre localisation : Ménerbes, 2950, route de Lacoste - Abbaye Saint-Hilaire.

## Restriction d'usage de vos photographies

Les photographies ou films de l'extérieur et de l'intérieur de Saint-Hilaire sont INTERDITS d'usage commercial.

Pictures or other images of the Abbey St. Hillaire may NOT BE USED for commercial purposes.

Fotografieren oder Filmen außen und innen Saint-Hilaire sind für die kommerzielle Nutzung verboten.

1274 - 1791



Carmes

